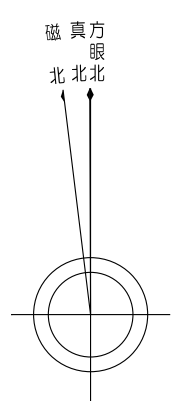
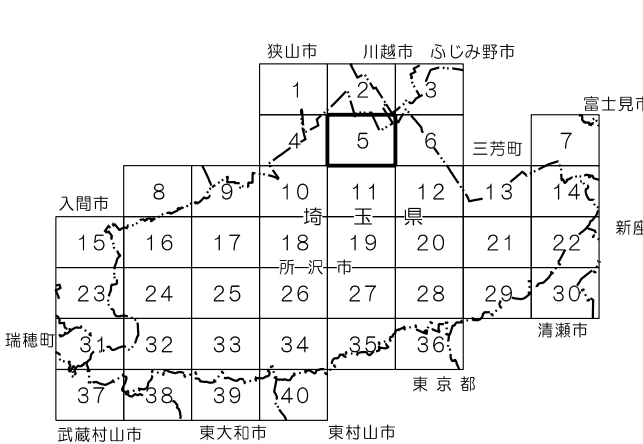


所沢市現況図 NO.5

IX-KD 61-2



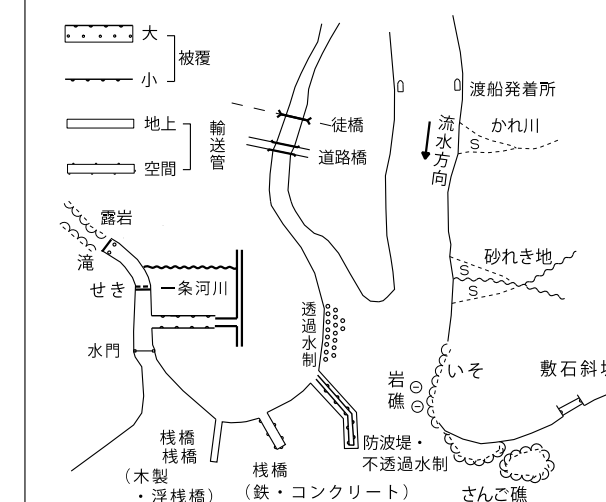
真北と方位北との偏差0°13' 方位北と磁北との偏差7°00'



記号

普通建物	▲ 37.2 三角点	▽ 門	門
防火建物	■ 12.04 水準点	□ 門	門
普通無防火	● 14.8 測量所	○ 門	門
防火無防火	■ 37.2 公共水準点	△ 門	門
防火有防火	▲ 12.04 電子水準点	△ 門	門
防火有防火	▲ 25.6 電子水準点	△ 門	門
防火有防火	▲ 18.7 電子水準点	△ 門	門
官公署	○ 門	△ 門	門
警察署	○ 門	△ 門	門
消防署	○ 門	△ 門	門
郵便局	○ 門	△ 門	門
銀行	○ 門	△ 門	門
学校	○ 門	△ 門	門
公園	○ 門	△ 門	門
神社	○ 門	△ 門	門
寺	○ 門	△ 門	門
仏教	○ 門	△ 門	門
基督	○ 門	△ 門	門
回教	○ 門	△ 門	門
その他	○ 門	△ 門	門

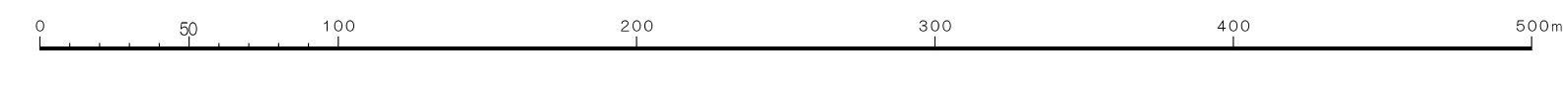
普通道路	特種道路	歩道	歩道
歩道	歩道	歩道	歩道
歩道	歩道	歩道	歩道
歩道	歩道	歩道	歩道
歩道	歩道	歩道	歩道
歩道	歩道	歩道	歩道
歩道	歩道	歩道	歩道
歩道	歩道	歩道	歩道
歩道	歩道	歩道	歩道
歩道	歩道	歩道	歩道



所沢市役所
 所沢市役所は平成14年国土交通省告示第9号に規定による
 測図法に基づき、世界測図法による。
 投影は横メルカトル投影
 方位は0°、5°分メートル単位
 高さの基準は東京湾の平均海面
 等高線の間隔は2メートル

撮影 平成26年12月
 現況 平成27年8月
 発行 平成28年3月
 印刷 平成28年3月

1:2,500



「狭山市の承認を経て、同市発行の都市計画基本図を使用したものです
 承認番号 平成27年11月10日(狭都第60号)」
 「この測量成果は、三芳町長の承認を経て同町発行の測量成果を複製して得たものである
 (承認番号) 三芳第503号」

「この測量成果は、国土院院長の助言を受けて得たものである
 (助言番号) 平27第166号」

朝日航洋株式会社調製