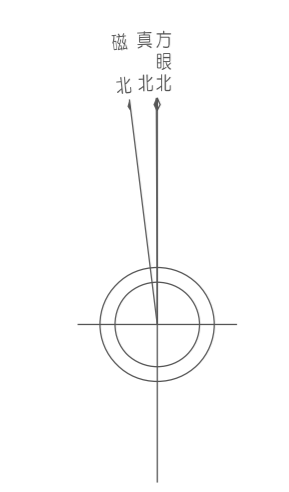
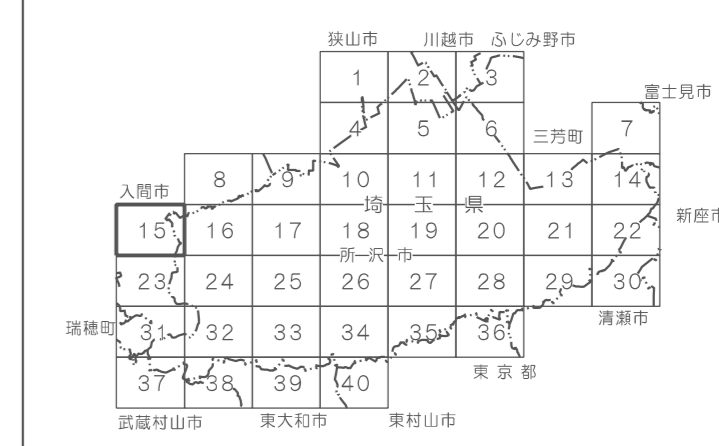
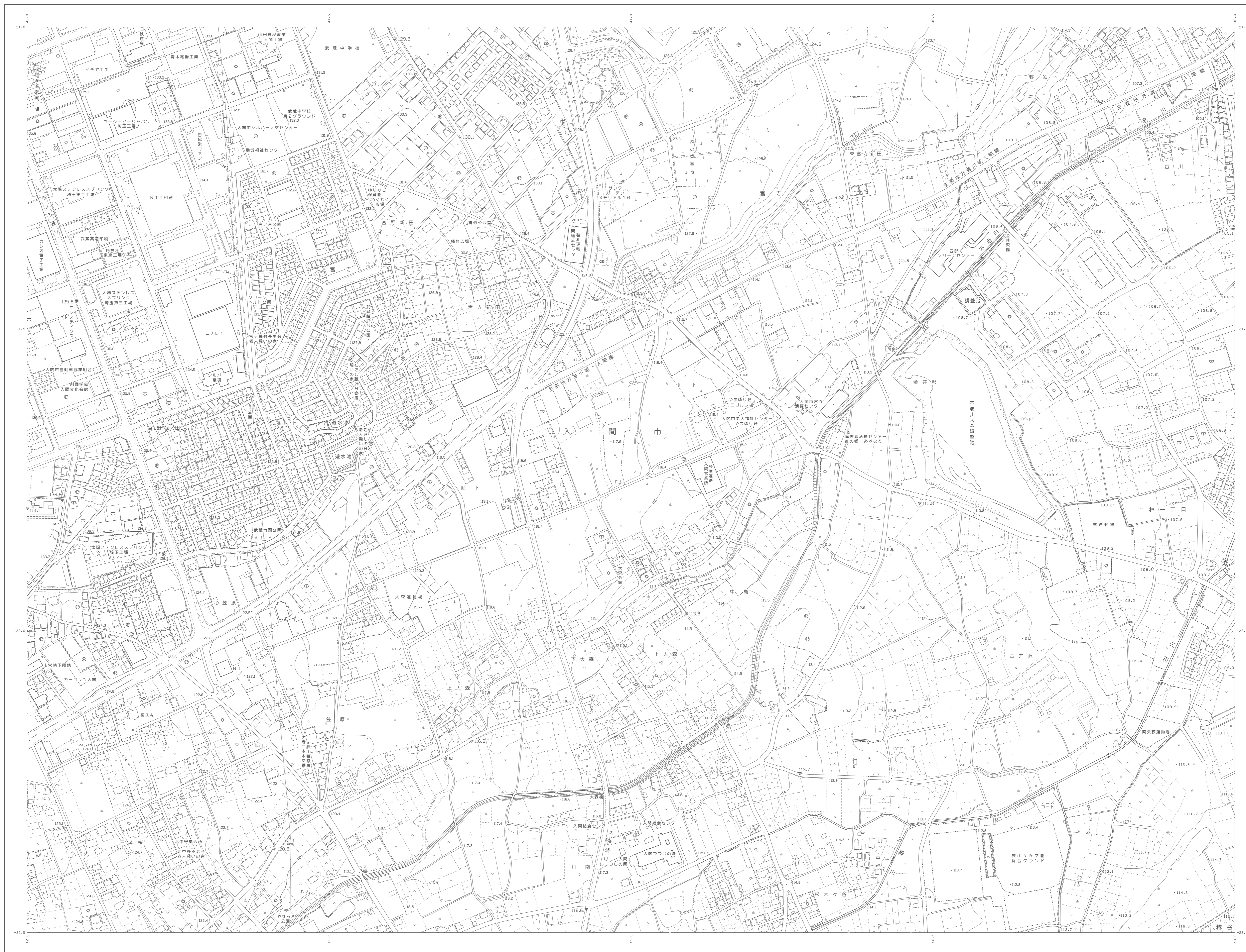


所沢市現況図 NO.15

IX-KC 79-2



真北との方位との差が0°13' 方向北との方位との差が7°00'



記号

	△ 37.2 三角点		普通道路
	■ 12.04 水準点		特殊道路
	■ 14.8 建設局指定		線路中の線路
	■ 37.2 公共事業		歩道・分岐路
	■ 12.04 公共事業		歩道
	■ 25.6 建設局指定		鉄道線
	■ 14.7 建設局指定		新築道路
	○ 37.2 三角点		新築道路
	■ 12.04 水準点		新築道路
	■ 14.8 建設局指定		新築道路
	■ 37.2 公共事業		新築道路
	■ 12.04 公共事業		新築道路
	■ 25.6 建設局指定		新築道路
	■ 14.7 建設局指定		新築道路

○ 公園
△ 神社
■ 寺
○ 公民館
○ 老人ホーム
○ 保育園
○ 児童館
○ 図書館
○ 公民館
○ 老人ホーム
○ 保育園
○ 児童館
○ 図書館

○ 公園
△ 神社
■ 寺
○ 公民館
○ 老人ホーム
○ 保育園
○ 児童館
○ 図書館
○ 公民館
○ 老人ホーム
○ 保育園
○ 児童館
○ 図書館

朝日紙洋株式会社調製

編 製 令和元年12月
改 訂 令和2年7月
測 定 令和3年3月

1 : 2,500



「この測量成果は、入間市長の承認を受けて同市長の測量成果を複製して得たものである (複製権等) 入間市所有」

「この測量成果は、国土測測局長の承認を受けて得たものである (複製権等) 国土測測局長所有」