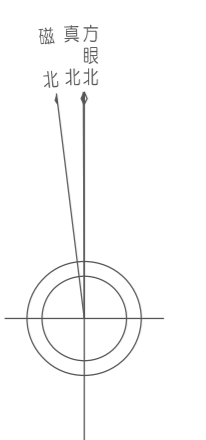
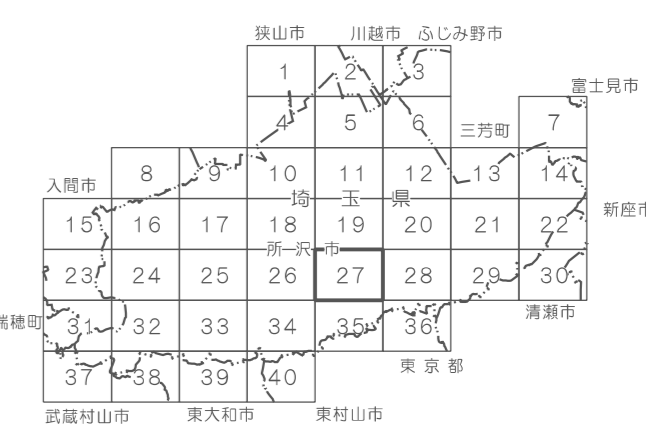
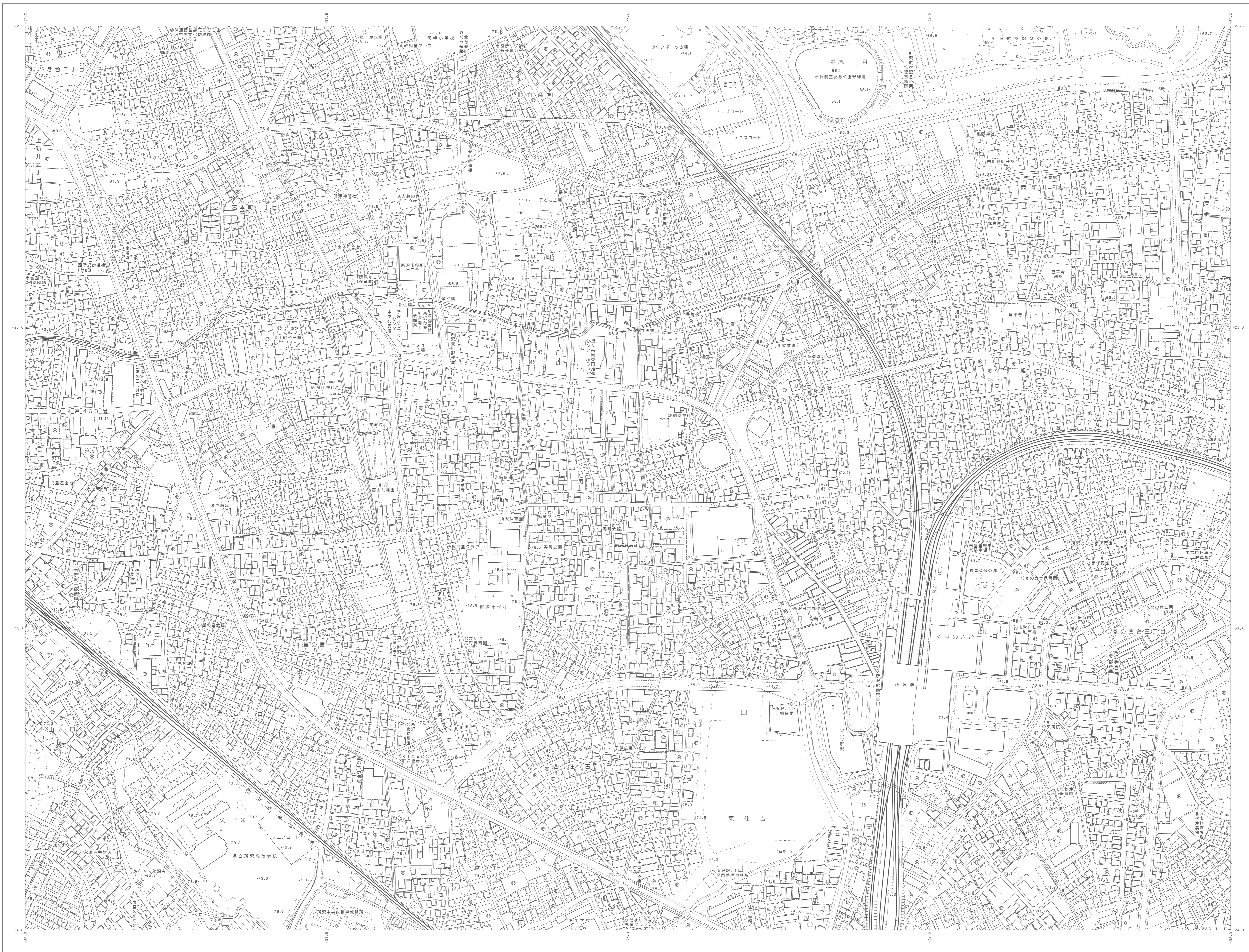


# 所沢市現況図 NO.27

IX-KD 71-4



真北との傾斜は約1.3  
方位磁針北との傾斜は7.00

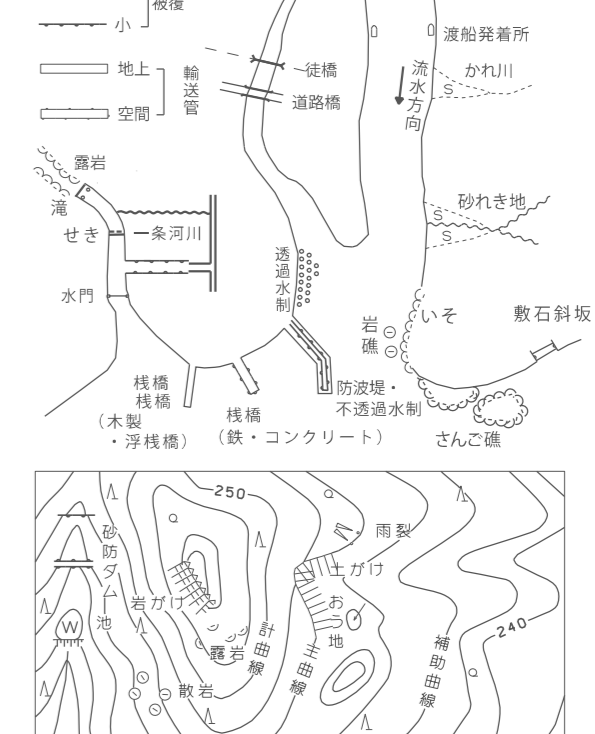


**記号**

△ 37.2	▽ 三角点	△ 37.2	▽ 三角点
■ 12.04	水 水点	△ 37.2	▽ 三角点
■ 14.0	排水口	△ 37.2	▽ 三角点
■ 37.2	公共水点	△ 37.2	▽ 三角点
■ 12.04	公共水点	△ 37.2	▽ 三角点
■ 25.6	電力変圧器	△ 37.2	▽ 三角点
■ 18.7	電力変圧器	△ 37.2	▽ 三角点
○ 18.7	電力変圧器	△ 37.2	▽ 三角点
○ 18.7	電力変圧器	△ 37.2	▽ 三角点
○ 18.7	電力変圧器	△ 37.2	▽ 三角点
○ 18.7	電力変圧器	△ 37.2	▽ 三角点

○ 18.7	電力変圧器	○ 18.7	電力変圧器
○ 18.7	電力変圧器	○ 18.7	電力変圧器
○ 18.7	電力変圧器	○ 18.7	電力変圧器
○ 18.7	電力変圧器	○ 18.7	電力変圧器
○ 18.7	電力変圧器	○ 18.7	電力変圧器

○ 18.7	電力変圧器	○ 18.7	電力変圧器
○ 18.7	電力変圧器	○ 18.7	電力変圧器
○ 18.7	電力変圧器	○ 18.7	電力変圧器
○ 18.7	電力変圧器	○ 18.7	電力変圧器
○ 18.7	電力変圧器	○ 18.7	電力変圧器



図例等は平成14年度土木関係告示第9号に規定による  
測図は電子化データによる  
測図は電子化データによる  
測図は電子化データによる  
測図は電子化データによる

撮影 令和元年12月  
編 令和2年7月  
測 令和3年3月

1:2,500

この測量図等は、国土測測局長の指図を受けて作られたものである  
(測量法) 第12条第4項

朝日紙洋株式会社調製