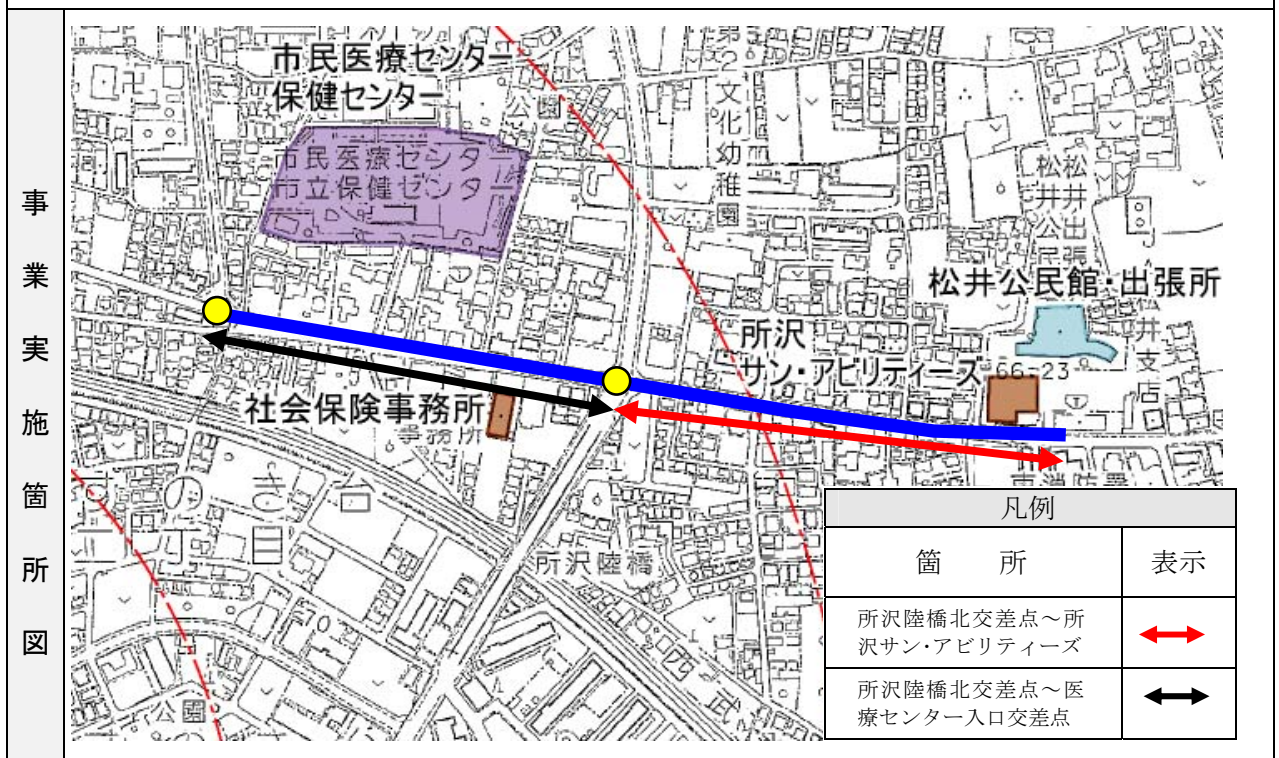


2. 道路特定事業計画

2-1 埼玉県川越県土整備事務所

地区名	所沢駅周辺	経路種別	準特定経路 (所・準-5)	路線名	県道練馬・所沢線	対象区間	0.7 km
事業No.	構想	事業の内容	事業区間(箇所数)	実施予定期間		進捗率	
				着手年度	完了年度		
1	○	幅員の拡幅	所沢陸橋北交差点～所沢サン・アビリティーズ	16	19		
			所沢陸橋北交差点～医療センター入口交差点	20			
2	○	横断勾配の改善(波うちの解消)	所沢陸橋北交差点～所沢サン・アビリティーズ	16	19		
			所沢陸橋北交差点～医療センター入口交差点	20			
3	○	視覚障害者誘導用ブロックの設置	所沢陸橋北交差点～所沢サン・アビリティーズ	16	19		
			所沢陸橋北交差点～医療センター入口交差点	20			
4	○	道路付属物の移設・集約	所沢陸橋北交差点～所沢サン・アビリティーズ	16	19		
			所沢陸橋北交差点～医療センター入口交差点	20			

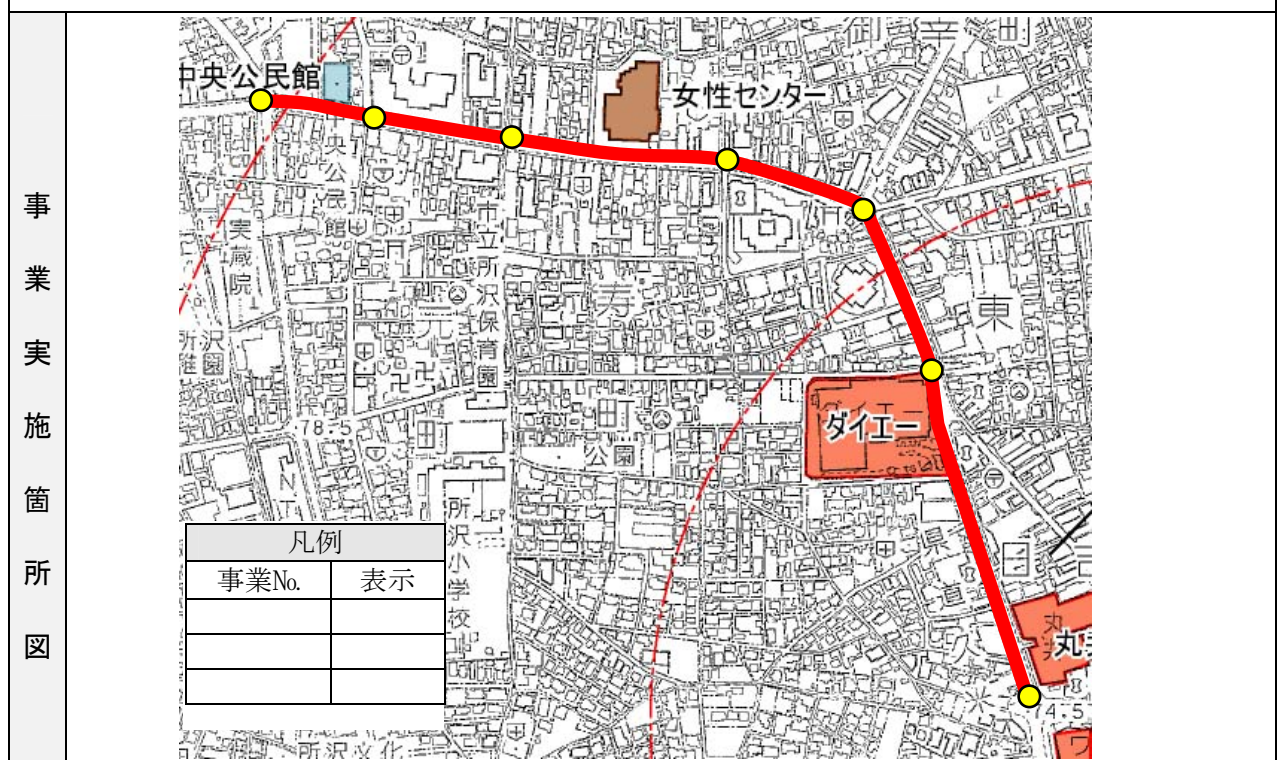
実施に際し配慮すべき事項



地区名	所沢駅周辺	経路種別	特定経路 (所・特-3)	路線名	県道久米・所沢線 県道練馬・所沢線	対象区間	1. 1 km
事業No.	構想	事業の内容	事業区間(箇所数)	実施予定期間		進捗率	
				着手年度	完了年度		
1	○	幅員の拡幅 (2.0m以上)	全域	20	22		
2	○	横断勾配の改善(横断勾配 1%以下)	全域	20	22		
3	○	縦断勾配の改善(縦断勾配 5%以下)	全域	20	22		
4	○	視覚障害者誘導用ブロックの改良	全域	20	22		
5	○	路面舗装の改善	全域	20	22		

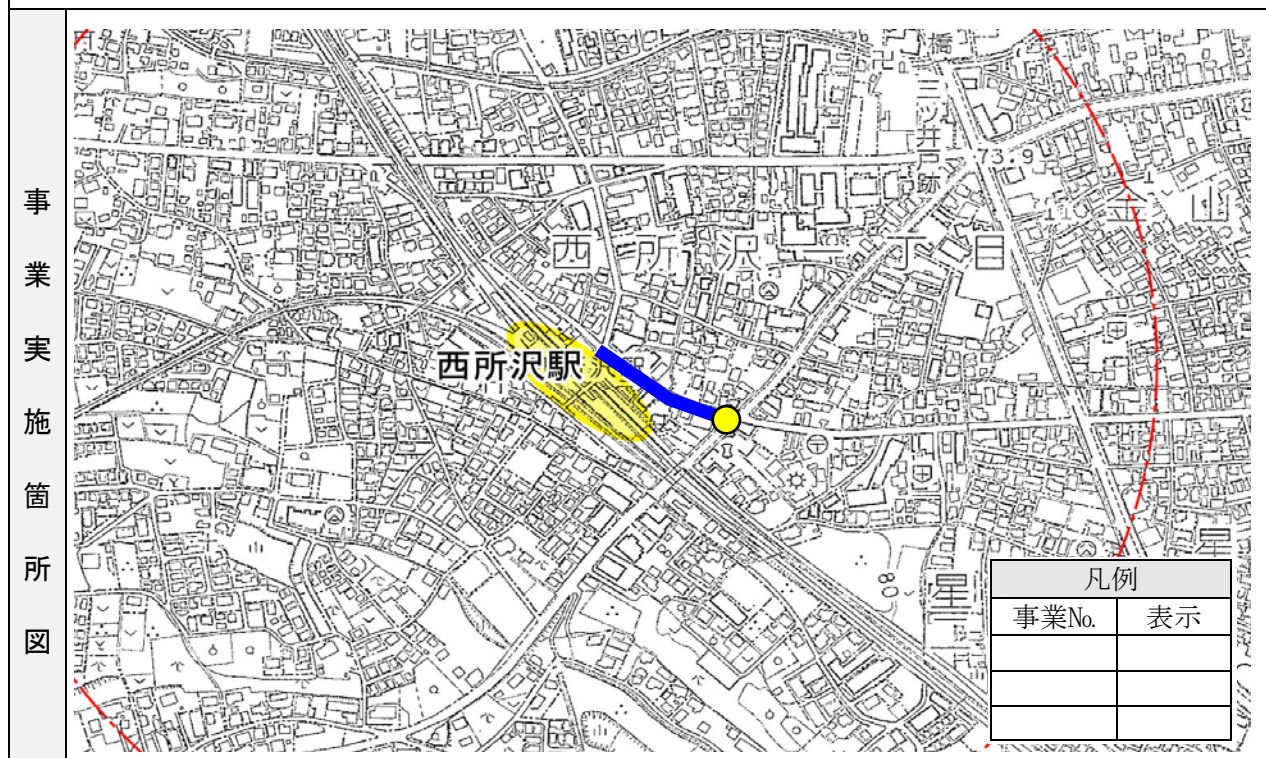
実施に際し配慮すべき事項

No. 1～5 中心市街地再開発整備区域内であり一部事業について、再開発の事業進捗に併せ実施する。



地区名	西所沢駅 周辺	経路 種別	準特定経路 (西・準-1)	路線名	県道西所沢停車場線	対象 区間	0.1 km	
事業 No.	構 想	事業の内容			事業区間(箇所数)	実施予定 期 間		進捗率
						着手 年度	完了 年度	
1	○	歩行空間の拡充 (カラーリング)			全域	19	20	

実施に際し配慮すべき事項



地区名	西所沢駅 周辺	経路 種別	準特定経路 (西・準-2)	路線名	県道所沢・武蔵村山・立川 線 県道練馬・所沢線	対象 区間	0.7 km
事業 No.	構 想	事業の内容	事業区間(箇所数)	実施予定 期 間		進捗率	
				着手 年度	完了 年度		
1	○	横断勾配の改善(車両乗入れ部等の 段差解消)	全域	17	22		
2	○	視覚障害者誘導用ブロックの改 良・設置	全域	17	22		
3	○	道路付属物の移設・集約	全域	17	22		

実施に際し配慮すべき事項

--

