

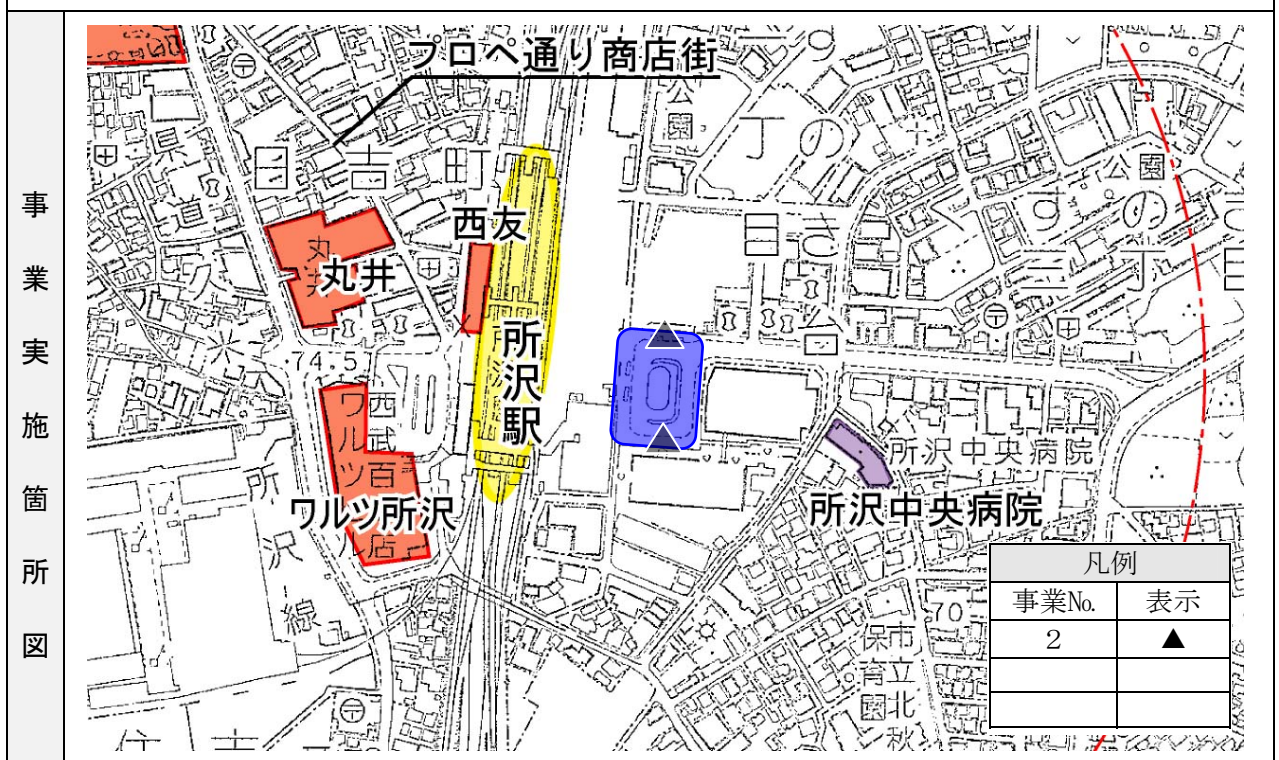
2. 道路特定事業計画

2-2 所沢市

地区名		所沢駅周辺	経路種別	準特定経路 (所・準-1)	路線名	所沢駅東口広場	対象区間	—	
事業No.	構想	事業の内容			事業区間 (箇所数)	所管課	実施予定期	進捗率	
							着手年度	完了年度	
1	○	視覚障害者誘導用ブロックの改良			全域	所沢市 道路維持課	16	短期 ※	
2	○	乗降しやすいバス停・タクシー乗場			2箇所	所沢市 道路維持課	17	短期 ※	

実施に際し配慮すべき事項

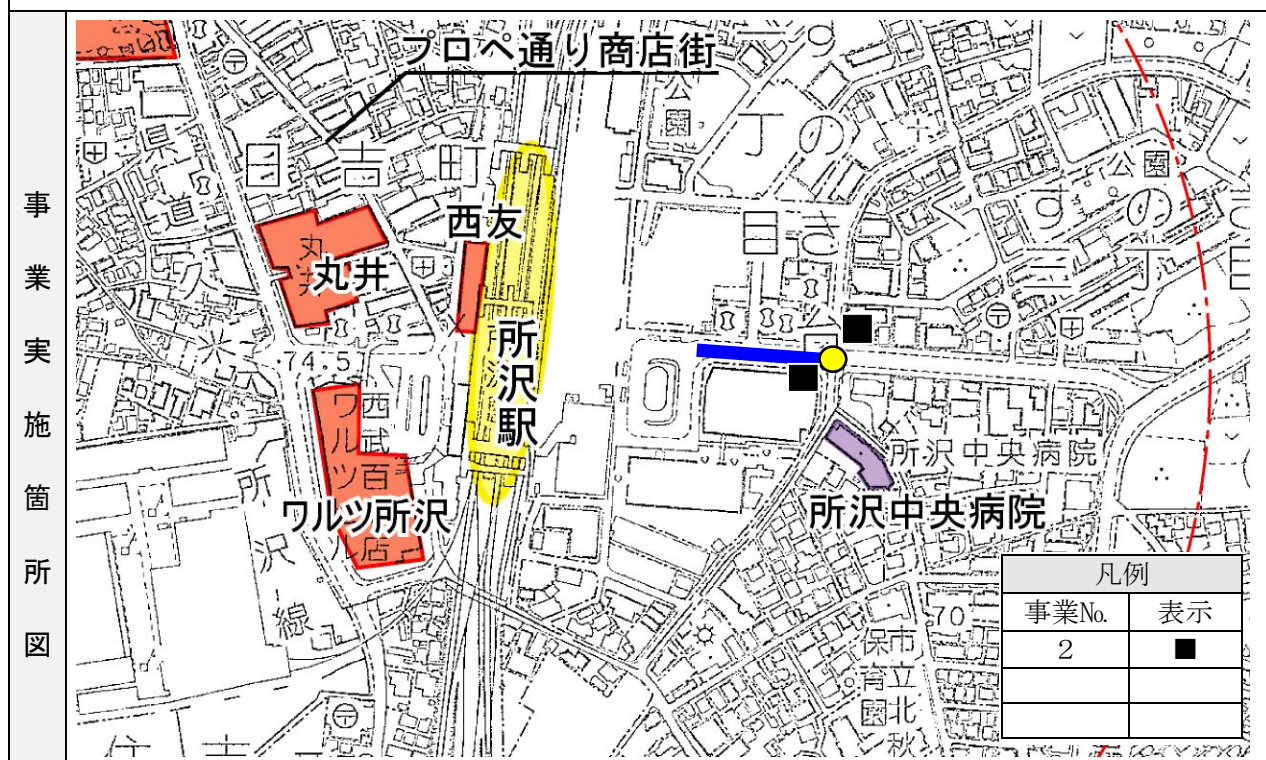
No.1・2 所沢市・西武鉄道それぞれの管理地がある。
市内全体の駅前広場についての整備基準を所沢市が作成後、事業内容や実施時期について関係市民や西武鉄道等と協議を行い、それぞれの管理地について同時期に事業を実施することとする。



地区名		所沢駅周辺	経路種別	準特定経路 (所・準-2)	路線名	市道1-6号線	対象区間	0.1km	
事業No.	構想	事業の内容			事業区間 (箇所数)	所管課	実施予定期	完了年度	進捗率
				着手年度					
1	○	視覚障害者誘導用ブロックの設置			全域	所沢市 道路維持課	16	中期※	
2	○	歩道上の車止め改善(材質の変更や設置位置の移動等)			2箇所	所沢市 道路維持課	17	17	100%

実施に際し配慮すべき事項等

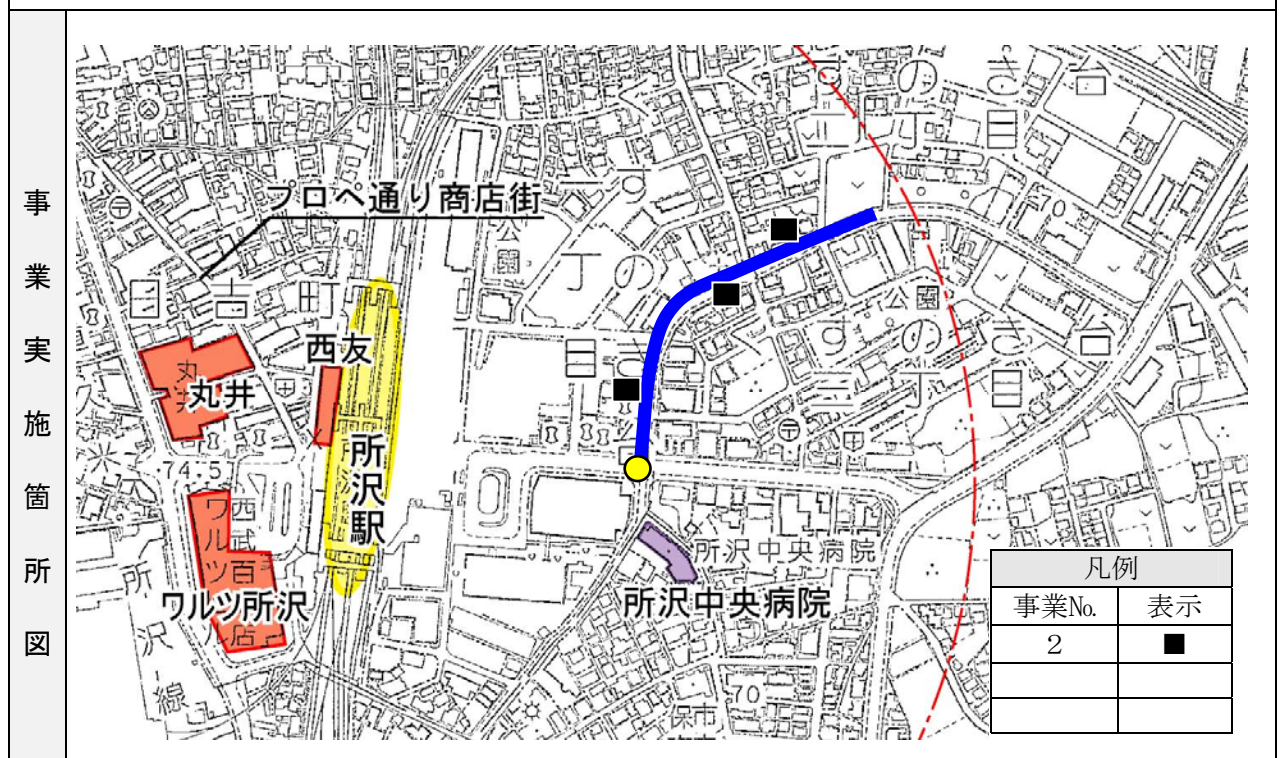
No.2 車止めは車両の巻き込みから歩行者を保護するために設置してあるもので、ソフトな物に変更することは困難と考える。位置については検討が必要。



地区名		所沢駅周辺	経路種別	準特定経路 (所・準-3)	路線名	市道1-7号線 市道1-8号線	対象区間	0.3km	
事業No.	構想	事業の内容			事業区間 (箇所数)	所管課	実施予定期	完了年度	進捗率
							着手年度		
1	○	視覚障害者誘導用ブロックの設置			全域	所沢市 道路維持課	16	中期※	
②	○	歩道上の障害物対策（浮き上がったマンホールや木のない植樹柵の対応）			10箇所	所沢市 道路維持課	16	16	100%
3	○	歩道上の車止め改善（材質の変更や設置位置の移動等）				所沢市 道路維持課	17		

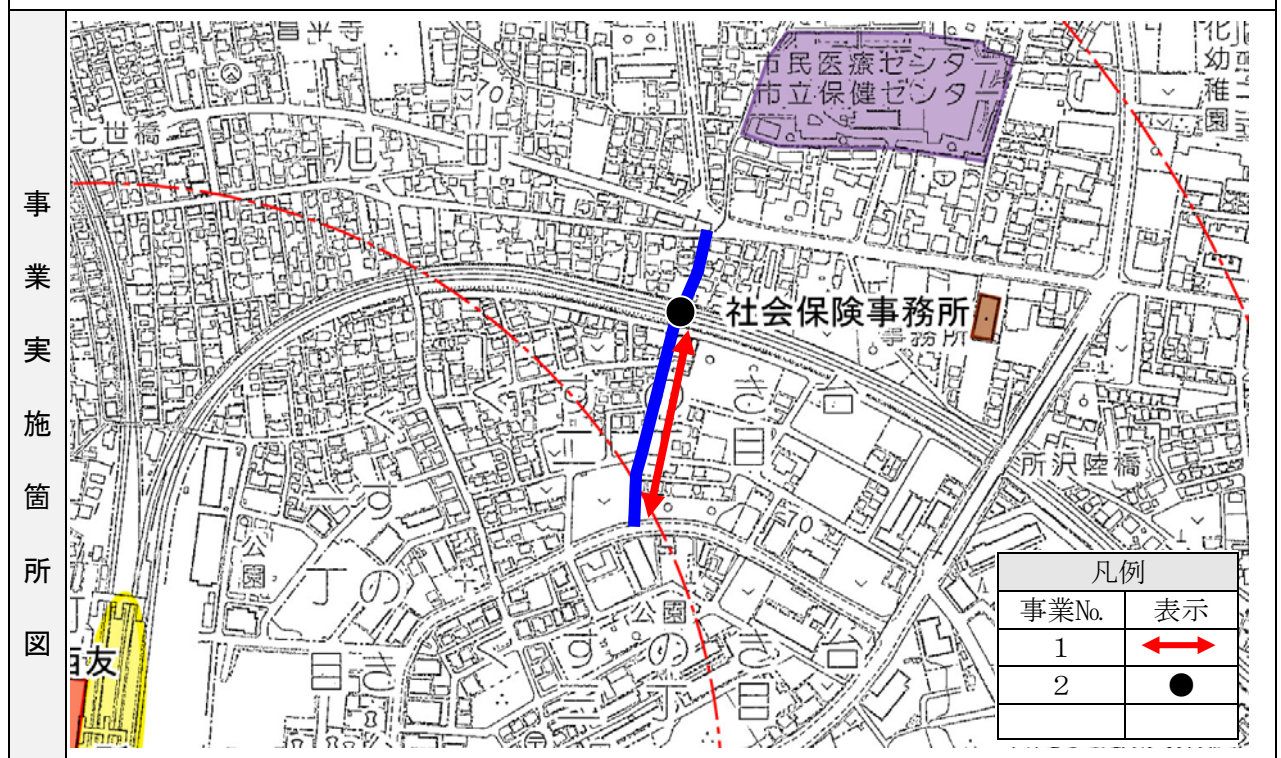
実施に際し配慮すべき事項

No. 3 車止めは車両の巻き込みから歩行者を保護するために設置してあるもので、ソフトな物に変更することは困難と考えるが、位置については検討を行う。



地区名		所沢駅周辺	経路種別	準特定経路 (所・準-4)	路線名	市道1-807号線 市道1-808号線 市道1-481号線	対象区間	0.2km	
事業No.	構想	事業の内容	事業区間(箇所数)	所管課	実施予定期間		進捗率		
					着手年度	完了年度			
1	○	歩行空間の拡充(カラーリング)	市道1-807、 1-808号線	所沢市 交通安全課	18	18			
2	○	踏切内歩行空間の拡充(歩道の片側集約や自転車乗車規制等の検討)	1箇所	所沢市 道路維持課	17	18			

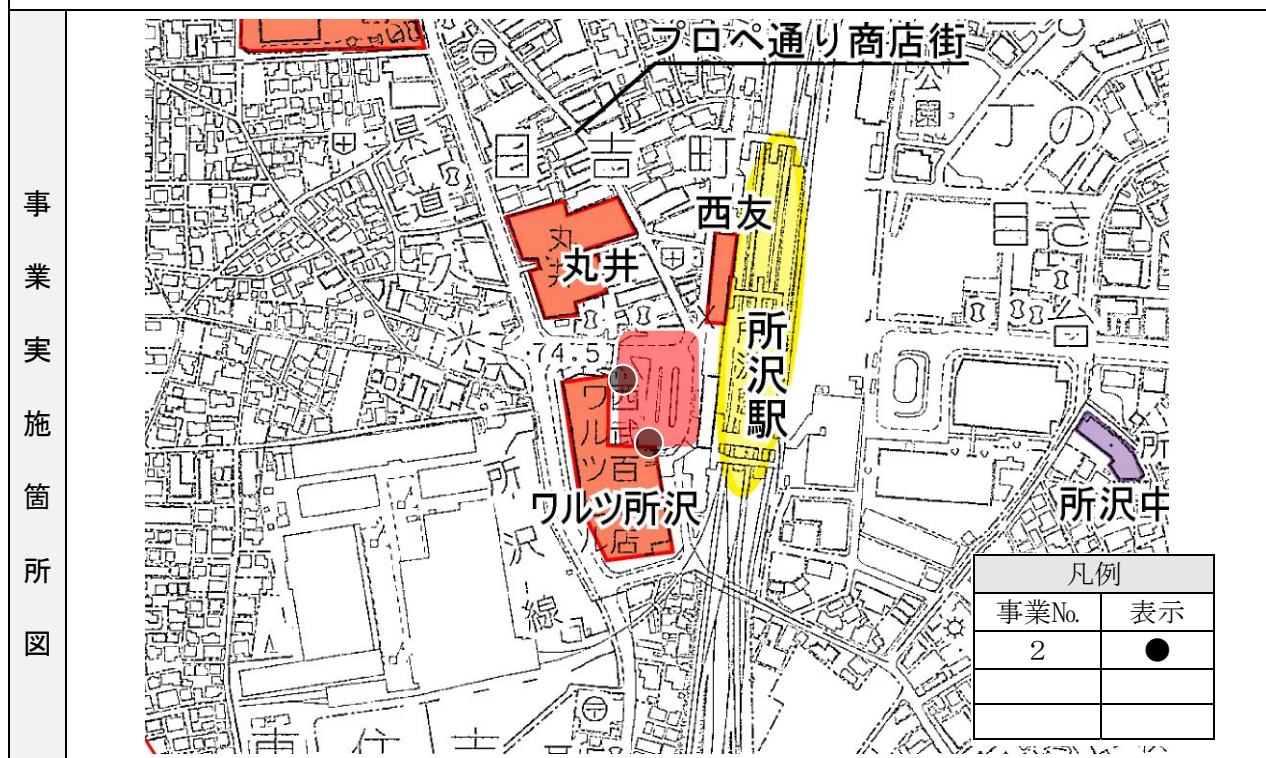
実施に際し配慮すべき事項



地区名		所沢駅周辺	経路種別	特定経路 (所・特-1)	路線名	所沢駅西口広場	対象区間	—	
事業No.	構想	事業の内容			事業区間(箇所数)	所管課	実施予定期	完了	進捗率
				着手年度			年度		
1	○	視覚障害者誘導用ブロックの改良			全域	所沢市 道路維持課	16	中期 ※	
2	○	乗降しやすいバス停・タクシー乗場			2箇所	所沢市 道路維持課	17	短期 ※	

実施に際し配慮すべき事項

No.1. 2 所沢市・西武鉄道それぞれの管理地がある。
 市内全体の駅前広場についての整備基準を所沢市が作成後、事業内容や実施時期について関係市民や西武鉄道等と協議を行い、それぞれの管理地について同時期に事業を実施することとする。



地区名		所沢駅周辺	経路種別	準特定経路 (所・準-6)	路線名	市道1-525号線	対象区間	0.3km	
事業No.	構想	事業の内容		事業区間(箇所数)	所管課	実施予定期間		進捗率	
						着手年度	完了年度		
1	○	視覚障害者が歩きやすい商店街(色の違いの明確な舗装等について商店街との協議)		全域	所沢市 道路維持課	17	中期 ※		

実施に際し配慮すべき事項

No.1 障害者、商店街と協議を行いながら対応策の検討が必要。

